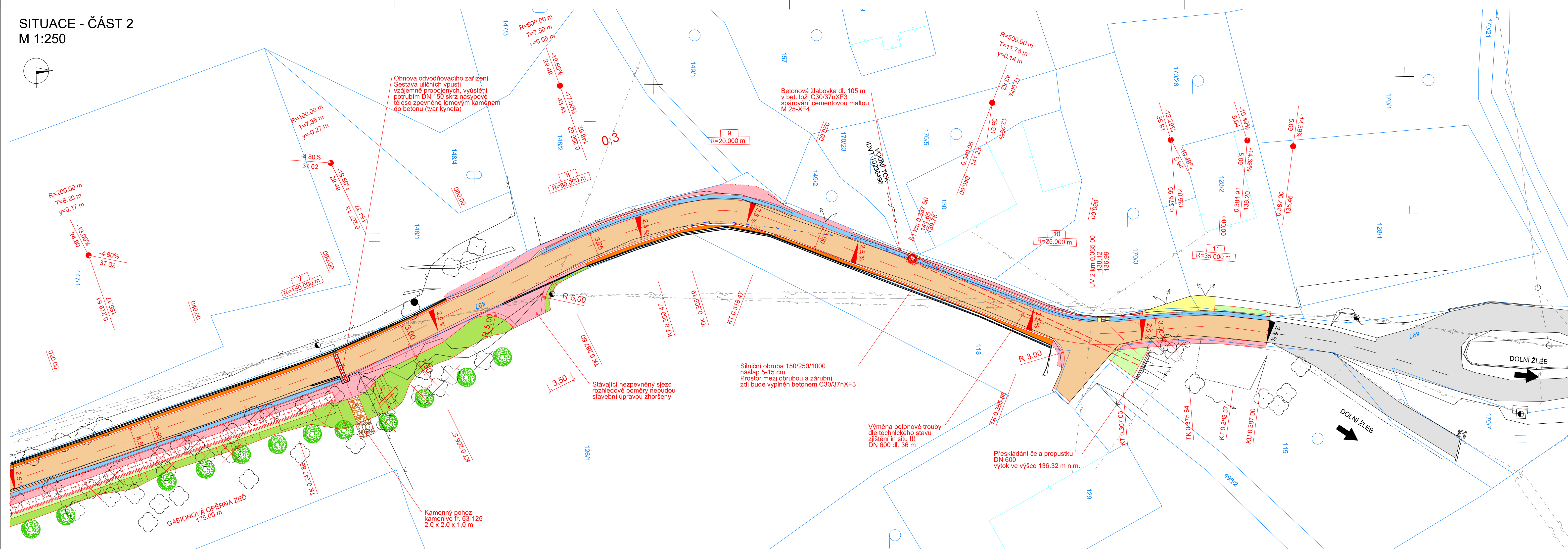
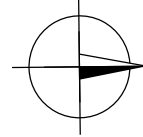


SITUACE - ČÁST 2
M 1:250



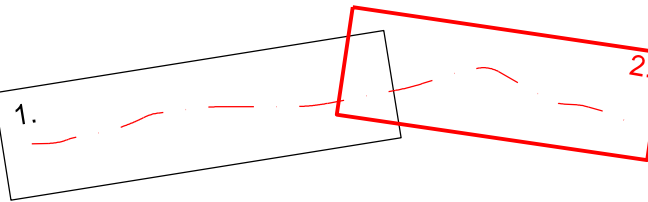
LEGENDA

- KN - hranice katastrálního území
- KN - hranice parcel
- KN - vnitřní kresba parcel
- Zaměření polohopisu a výškopisu
- Parcelní číslo
- 126/1
- Navržené hrany (krajnice, příkopy, hrany)
- Osa komunikace
- Silniční svodidlo
- Stávající komunikace
- Vozovka
- Kamenná dlažba
- Nezpevněná krajnice/ nezpevněný sjezd
- Zpevnění svahu
- Betonová žlabovka
- Zpevněná betonová plocha
- Městská zeleň
- Násyp
- Zářez
- Kácení keřů/ zapojeného porostu
- Kácení stromů
- Nová výsadba

LEGENDA STÁVAJÍCÍCH IS

- Nadzemní vedení, CETIN a.s.
- Podzemní metalické vedení, CETIN a.s.
- Nadzemní vedení NN do 1kV, ČEZ Distribuce, a.s.
- Nadzemní vedení veřejného osvětlení, Statutární město Děčín

KLAD LISTŮ:



SOUŘADNICOVÝ SYSTÉM S-JTSK
VÝŠKOVÝ SYSTÉM BpV

INVESTOR

STATUTÁRNÍ MĚSTO DĚČÍN

Magistrát města Děčín
Mírové náměstí 1175/5
405 38 Děčín IV

SO 101 OPRAVA KOMUNIKACE

STAVBA		S.A.W. CONSULTING s.r.o.	
REKONSTRUKCE MK NA P.P.Č. 497		Božetěšská 216/34, 400 01 Ústí nad Labem	
K.Ú. DOLNÍ ŽLEB		středisko UL: Božetěšská 216/34, 400 01 Ústí n. L.	
		web: www.sawconsulting.cz	e-mail: info@sawconsulting.cz
VYPRACOVAL	ZODPOVĚDNÝ PROJEKTANT	TECHNICKÁ KONTROLA	INVESTOR
ING. JIŘÍ HENYCH	ING. JIŘÍ HENYCH	ING. HELENA HLUBUČKOVÁ	ZAKÁZKOVÉ ČÍSLO
			STAT. MĚSTO DĚČÍN
			DATUM
			07/2022
			STUPĚŇ
			DUSP/PDPS
			MĚŘÍTKO
			1:250
PŘÍLOHA		ČÁST DOKUM.	Č. PŘÍLOHY
SITUACE - ČÁST 2		D.1.1	2.2